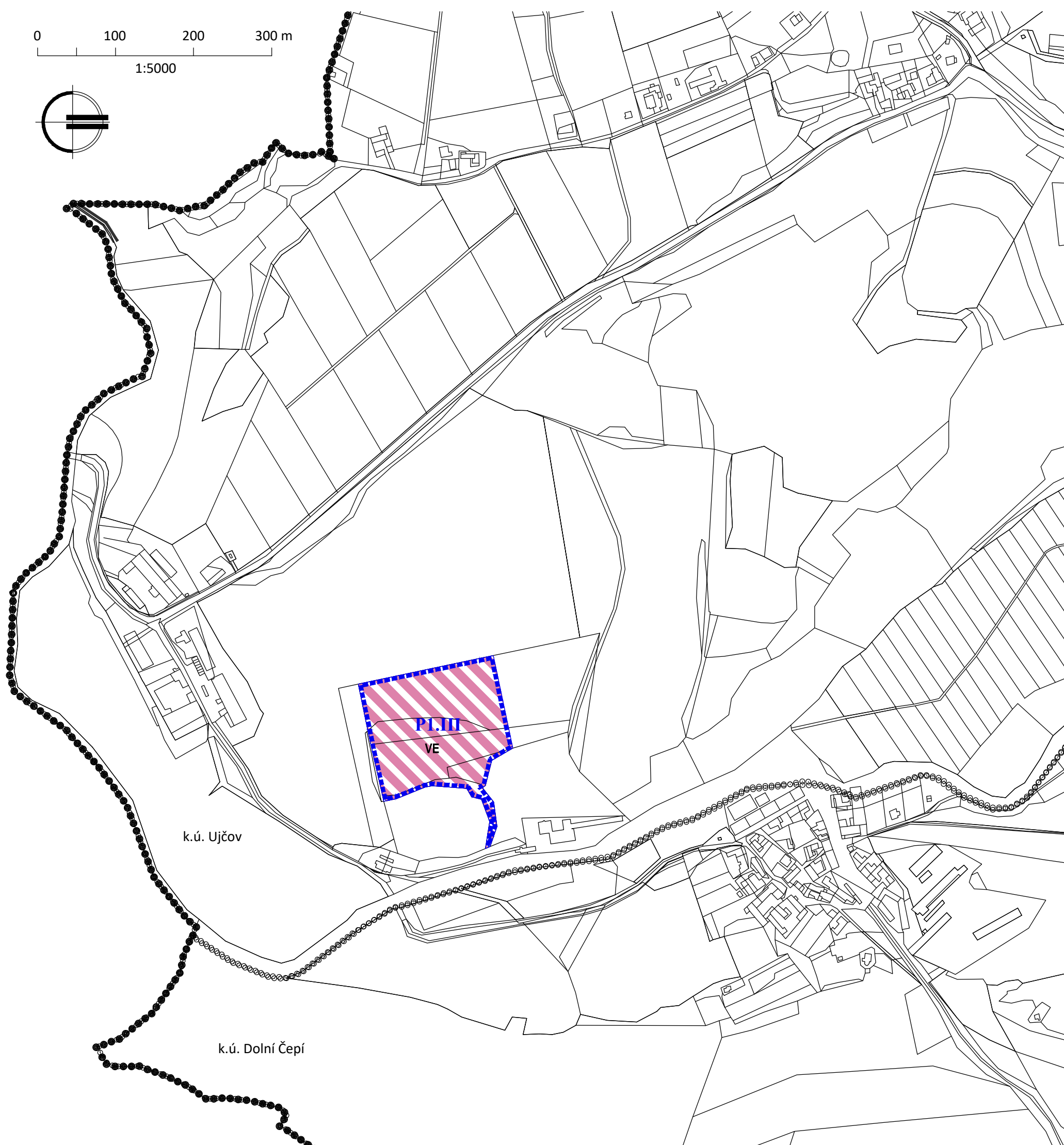
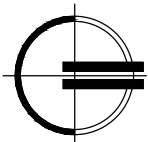


0 100 200 300 m

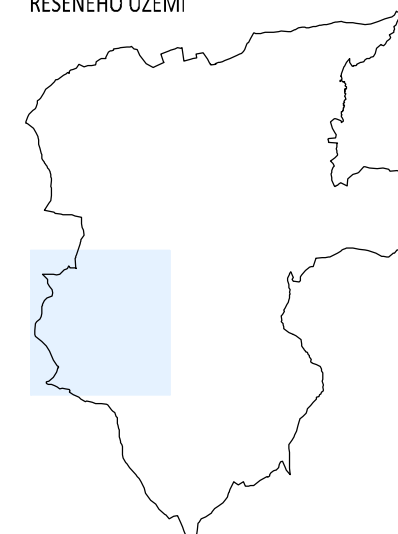
1:5000



grafické znázornění			PLOCHY S ROZDÍLNÝM ZPŮSOBEM VYUŽITÍ
stab.	návrh	rezerv.	
			PLOCHY VÝROBY - VÝROBA ENERGIE Z OBNOVITELNÝCH ZDROJŮ (VE)

grafické znázornění	popis
	HRANICE ŘEŠENÉHO ÚZEMÍ
	HRANICE KATASTRÁLNÍCH ÚZEMÍ
	VYZNAČENÍ PLOCHY ZMĚNY Č. III S OZNAČENÍM - PLOCHA PŘESTAVBY

VYZNAČENÍ VÝŘEZU ZMĚNY Č. III V ROZSAHU ŘEŠENÉHO ÚZEMÍ



ÚPRAVA PRO PŘEHODNOCENÍ STANOVISKA

NÁVRH PRO VEŘEJNÉ PROJEDNÁNÍ

ÚZEMNÍ PLÁN UJČOV ZMĚNA č.III

POŘIZOVATEL : MĚÚ BYSTRICE NAD PERN, ODBOR ÚZEMNÍHO PLÁNOVÁNÍ A STAVEBNÍHO ŘÁDU

ZPRACOVATEL : STUDIO-P s.r.o., NÁDRAŽNÍ 2186/52, 591 01 ŽDÁR NAD SÁZAVOU

ZAKÁZKOVÉ ČÍSLO : 2021A07

DATUM : PROSINEC 2022

VYPRACOVAL : PAVEL ONDRÁČEK

ODBORNÁ SPOLUPRÁCE : ING. ARCH. JAN PSOTA, ČKA 1042

VÝKRES ČÍSLO : **ZIII.2**

MĚŘÍTKO : 1:5000

HLAVNÍ VÝKRES - VÝŘEZ